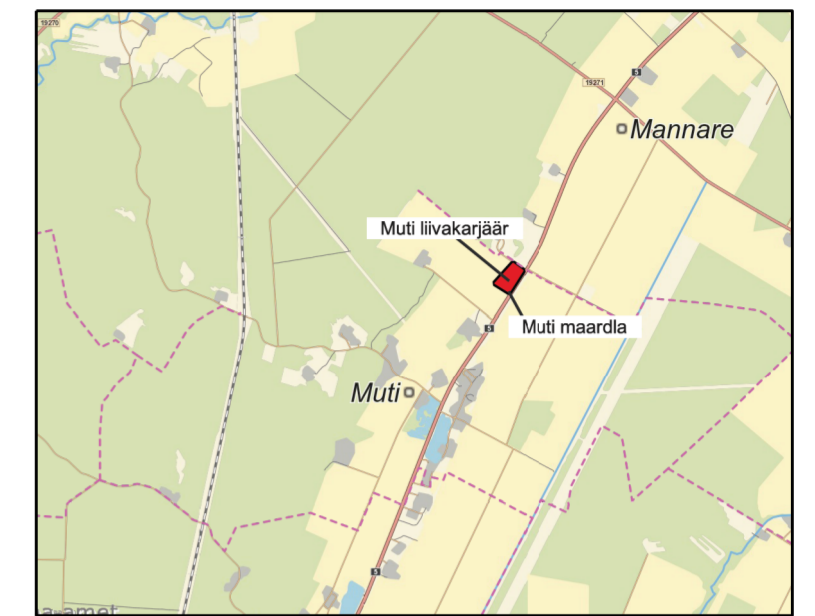


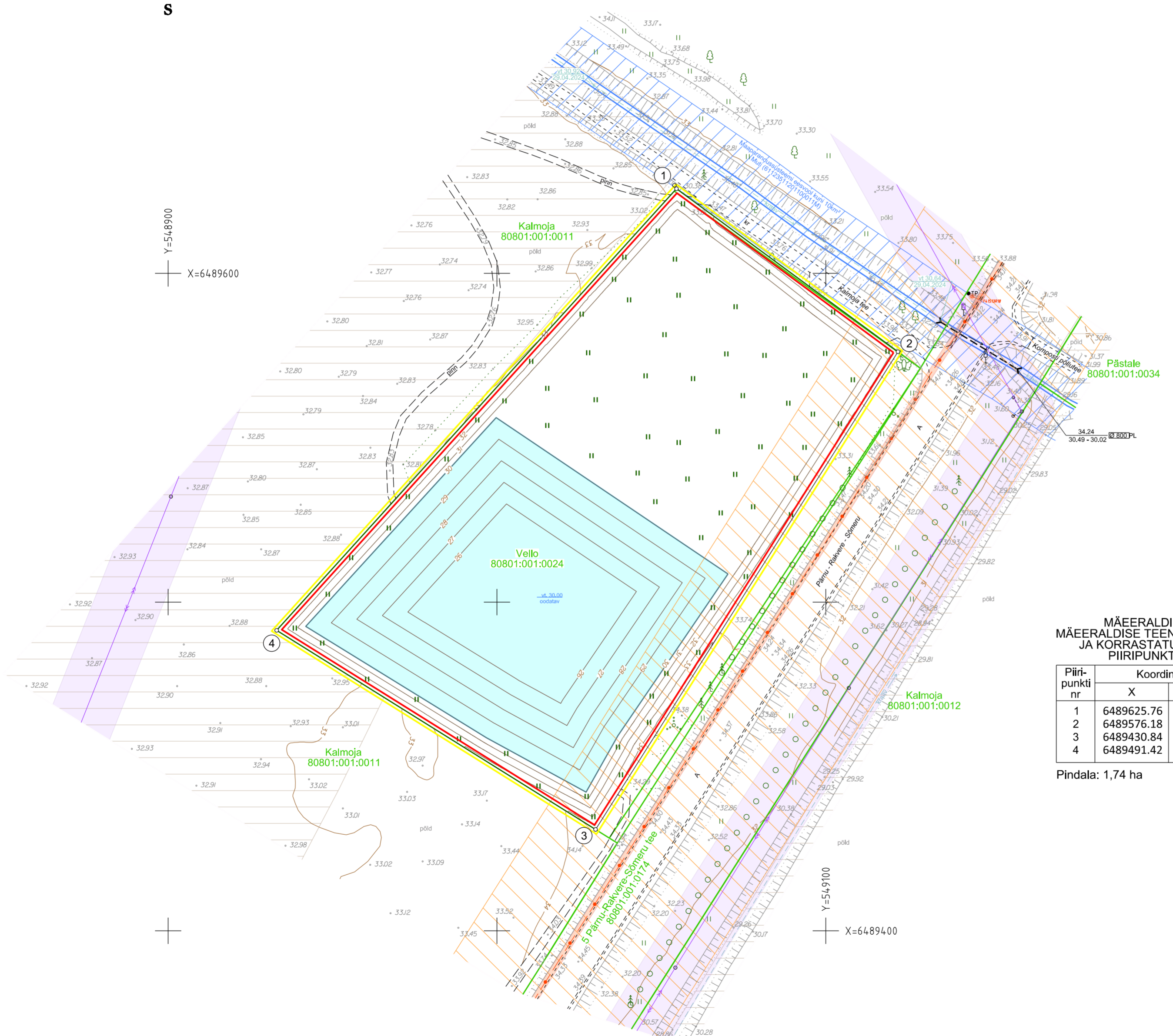
ASENDISKEEM M 1:50 000
Kaardileht nr 5334 (Pärnu-Jaagupi)
















Y=548900
X=6489600

Y=549100
X=6489700

Y=549100
X=6489400



LEPPEMÄRGID:

-  Mäeeraldise piir, piiripunkt ja selle nr
-  Mäeeraldise teenindusmaa piir, piiripunkt ja selle nr
-  Katastritüksuse piir, nimi ja tunnus
-  Maapinna reljeefi samakõrgusjoon, abs m
-  Siderajatise kaitsevöönd
-  Maantee kaitsevöönd
-  Maaparandussüsteemi maa-ala
-  Maaparandussüsteemi eesvoolu kaitsevöönd
-  Maaparandussüsteemi eesvoolu kalda veekaitsevöönd
-  Elektripalgaldise kaitsevöönd
-  Rohumaaks korrastatud ala (pindala: 0,36...1,74 ha)
Pindala täpsustatakse korrastamise projekteerimisel.
-  Veekoguks korrastatud ala (pindala: kuni 1,38 ha)
Pindala täpsustatakse korrastamise projekteerimisel.
-  Maardla piir (asendiskeemil)

MÄEERLISE, MÄEERLISE TEENINDUSMAA JA KORRASTATUD MAA PIIRIPUNKTID

Piiripunkti nr	Koordinaadid	
	X	Y
1	6489625.76	549054.58
2	6489576.18	549121.94
3	6489430.84	549029.98
4	6489491.42	548933.01

Pindala: 1,74 ha

MÄRKUSED:

- Koordinaadid L-Est'97 süsteemis, kõrgused EH2000 süsteemis.
- Katastritüksuse piirid Maa-ameti geoportaalist digitaalselt seisuga 13.08.2024. a.
- Kitsendused Maa-ameti geoportaalist digitaalselt seisuga 13.08.2024. a.



OÜ J.Viru Markseideribüroo www.vmb.ee
Tel: 634 4552 Tartu mnt 84a-50
E-post: info@vmb.ee 10112 Tallinn

Tori vald, Pärnu maakond MUTI LIIVAKARJÄÄR	Gr lisa 3 Töö nr 24205
KORRASTATUD MAA PLAAN	Mõõtkava: 1:1000 Formaat A2 Möödistatud: 01.09.2023
Tellijä: SOKKEL KARJÄÄRID OÜ Kulvati, Lipa küla, Rapla vald 78405 Rapla maakond	Koostatud: 13.08.2024

Koostas	Priit Koppel	/alkkirjastatud digitaalselt/
Joonestas	Priit Koppel	/alkkirjastatud digitaalselt/
Kinnitas	Tõnis Kattel	/alkkirjastatud digitaalselt/

